

Утверждена

(наименование документа об утверждении, включая наименования органов государственной власти или органов местного самоуправления, принявших решение об утверждении схемы или подписавших соглашение о перераспределении земельных участков)

от \_\_\_\_\_ № \_\_\_\_\_

**Схема расположения земельного участка или земельных участков на кадастровом плане территории**

Система координат: МСК 28 зона 3					
Условный номер земельного участка _____ <i>(указывается в случае, если предусматривается образование двух и более земельных участков)</i>					
Площадь земельного участка _____ $M^2$ <i>(указывается проектная площадь образуемого земельного участка, вычисленная с использованием технологических и программных средств, в том числе размещенных на официальном сайте федерального органа исполнительной власти, уполномоченного Правительством Российской Федерации на осуществление государственного кадастрового учета, государственной регистрации прав, ведение Единого государственного реестра недвижимости и предоставление сведений, содержащихся в Едином государственном реестре недвижимости, в информационно-телекоммуникационной сети "Интернет" (далее - официальный сайт), с округлением до 1 квадратного метра. Указанное значение площади земельного участка может быть уточнено при проведении кадастровых работ не более чем на десять процентов)</i>					
Обозначение характерных точек границ	Координаты		Обозначение характерных точек границ	Координаты	
	<i>(указываются в случае подготовки схемы расположения земельного участка с использованием технологических и программных средств, в том числе размещенных на официальном сайте. Значения координат, полученные с использованием указанных технологических и программных средств, указываются с округлением до 0,01 метра)</i>			<i>(указываются в случае подготовки схемы расположения земельного участка с использованием технологических и программных средств, в том числе размещенных на официальном сайте. Значения координат, полученные с использованием указанных технологических и программных средств, указываются с округлением до 0,01 метра)</i>	
	X	Y		X	Y
н1	479 581,84	3 288 854,54	н4	479 591,94	3 288 877,55
н2	479 637,05	3 288 831,52	н5	479 590,77	3 288 874,77
н3	479 646,18	3 288 854,92	н1	479 581,84	3 288 854,54

Масштаб 1:1000

Адрес (местонахождение) земельного участка:



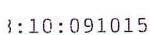



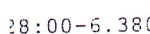
Российская Федерация, Амурская область, Благовещенский район

с. Новотроицкое, ул. Юбилейная в районе д.2



МСК 28 зона 3

**Условные обозначения:**

-  - граница земельного участка стоящего на ГКУ
-  - граница образуемого земельного участка площадью 1489 кв.м.
-  - номер кадастрового квартала
-  - кадастровый номер участка стоящего на ГКУ
-  - ОКС стоящий на ГКУ
-  - граница ЗОУИТ
-  - номер ЗОУИТ
- (Ж-1)** - обозначение территориальной зоны