

Филиал публично-правовой компании «Роскадастр» по Амурской области

полное наименование органа регистрации прав

Выписка из Единого государственного реестра недвижимости об объекте недвижимости

Сведения о характеристиках объекта недвижимости

На основании запроса от 01.06.2026, поступившего на рассмотрение 01.06.2026, сообщаем, что согласно записям Единого государственного реестра недвижимости:

Раздел 1 Лист 1

Земельный участок			
вид объекта недвижимости			

Лист № 1 раздела 1	Всего листов раздела 1: 8	Всего разделов: 8	Всего листов выписки: 28
--------------------	---------------------------	-------------------	--------------------------

01.06.2026г. № КУВИ-001/2026-73875239	
Кадастровый номер:	28:10:130089:1
Номер кадастрового квартала:	28:10:013001
Дата присвоения кадастрового номера:	22.10.1993

Ранее присвоенный государственный учетный номер:	данные отсутствуют
Адрес:	Амурская область, р-н. Благовещенский
Площадь:	668 +/- 5.19
Кадастровая стоимость, руб.:	53966.87
Кадастровые номера расположенных в пределах земельного участка объектов недвижимости:	данные отсутствуют
Кадастровые номера объектов недвижимости, из которых образован объект недвижимости:	данные отсутствуют
Кадастровые номера образованных объектов недвижимости:	данные отсутствуют
Категория земель:	Земли сельскохозяйственного назначения
Виды разрешенного использования:	Для садоводства
Сведения о кадастровом инженерере:	Скрябин Андрей Анатольевич, СНИЛС 14998840646, договор на выполнение кадастровых работ от 28.02.2024 № 740, дата завершения кадастровых работ: 03.12.2024
Сведения о лесах, водных объектах и об иных природных объектах, расположенных в пределах земельного участка:	данные отсутствуют

полное наименование должности	 <p align="center">ДОКУМЕНТ ПОДПИСАН ЭЛЕКТРОННОЙ ПОДПИСЬЮ</p> <p align="center"><small>Сертификат: 83997148184797998005552191040001978443</small></p> <p align="center"><small>Владелец: ПУБЛИЧНО-ПРАВОВАЯ КОМПАНИЯ РОСКАДАСТР</small></p> <p align="center"><small>Действителен: с 24.12.2025 по 19.03.2027</small></p>	инициалы, фамилия

Земельный участок			
вид объекта недвижимости			
Лист № 2 раздела 1	Всего листов раздела 1: 8	Всего разделов: 8	Всего листов выписки: 28
01.06.2026г. № КУВИ-001/2026-73875239			
Кадастровый номер:		28:10:130089:1	
Сведения о том, что земельный участок полностью расположен в границах зоны с особыми условиями использования территории, территории объекта культурного наследия, сельскохозяйственного угодья в составе земель сельскохозяйственного назначения, публичного сервитута		Земельный участок полностью расположен в границах зоны с реестровым номером 28:10-6.249 от 30.06.2020, ограничение использования земельного участка в пределах зоны: Запрещается в радиусе 15км от КТА размещать объекты, способствующие привлечению и массовому скоплению птиц, а именно: полигонов ТБО, скотобоен, ферм, скотомогильников, мусоросжигательных и мусороперерабатывающих заводов, объектов сортировки мусора, рыбных хозяйств и пр., вид/наименование: Шестая подзона, приаэродромной территории аэропорта Благовещенск (Игнатьево), тип: Охранная зона транспорта, номер: б/н, решения: 1. дата решения: 01.07.2017, номер решения: 135, наименование ОГВ/ОМСУ: Правительство Российской Федерации 2. дата решения: 02.12.2017, номер решения: 1460, наименование ОГВ/ОМСУ: Правительство Российской Федерации 3. дата решения: 17.05.2019, номер решения: б/н, наименование ОГВ/ОМСУ: ГУП Амурской области "Аэропорт Благовещенск" Земельный участок полностью расположен в границах зоны с реестровым номером 28:10-6.361 от 02.10.2020, ограничение использования земельного участка в пределах зоны: Запрещается размещать объекты, создающие помехи в работе наземных объектов средств и систем обслуживания воздушного движения, навигации, посадки и связи, предназначенных для организации воздушного движения, и превышающие максимальную абсолютную высотную отметку (м): (высоты ограничения абсолютные в Балтийской системе высот 1977г) Сектор 1 (r-500м от антенны ОРЛ-А совмещенной с АРП - 50°25'37.8"с, 127°25'06.3"в) - Н-180 Сектор 2 (r-1 000м от антенны ОРЛ-А совмещенной с АРП - 50°25'37.8"с, 127°25'06.3"в) - Н-180 Сектор 3 (r-1 500м от антенны ОРЛ-А совмещенной с АРП - 50°25'37.8"с, 127°25'06.3"в) - Н-180 Сектор 4 (r-2 000м от антенны ОРЛ-А совмещенной с АРП - 50°25'37.8"с, 127°25'06.3"в) - Н-180 Сектор 5 (r-2 500м от антенны ОРЛ-А совмещенной с АРП - 50°25'37.8"с, 127°25'06.3"в) - Н-188 Сектор 6 (r-3 000м от антенны ОРЛ-А совмещенной с АРП - 50°25'37.8"с, 127°25'06.3"в) - Н-196 Сектор 7 (r-3 500м от антенны ОРЛ-А совмещенной с АРП - 50°25'37.8"с, 127°25'06.3"в) - Н-204 Сектор 8 (r-4 000м от антенны ОРЛ-А совмещенной с АРП - 50°25'37.8"с, 127°25'06.3"в) - Н-212 Сектор 9 (r-4 500м от антенны ОРЛ-А совмещенной с АРП - 50°25'37.8"с, 127°25'06.3"в) - Н-220 Сектор 10 (r-5 000м от антенны ОРЛ-А совмещенной с АРП - 50°25'37.8"с, 127°25'06.3"в) - Н-228 Сектор 11 (r-5 500м от антенны ОРЛ-А совмещенной с АРП - 50°25'37.8"с, 127°25'06.3"в) - Н-236 Сектор 12 (r-6 000м от антенны ОРЛ-А совмещенной с АРП - 50°25'37.8"с, 127°25'06.3"в) - Н-243 Сектор 13 (r-6 500м от антенны ОРЛ-А совмещенной с АРП - 50°25'37.8"с, 127°25'06.3"в) - Н-247,5 Сектор 14 (r-7 000м от антенны ОРЛ-А совмещенной с АРП - 50°25'37.8"с, 127°25'06.3"в) - Н-252 Сектор 15 (r-7 500м от антенны ОРЛ-А совмещенной с АРП - 50°25'37.8"с, 127°25'06.3"в) - Н-256,5 Сектор 16 (r-8 000м от антенны ОРЛ-А совмещенной с АРП - 50°25'37.8"с, 127°25'06.3"в) - Н-261 Сектор 17 (r-8 500м от антенны ОРЛ-А совмещенной с АРП - 50°25'37.8"с,	

полное наименование должности		ДОКУМЕНТ ПОДПИСАН ЭЛЕКТРОННОЙ ПОДПИСЬЮ	инициалы, фамилия
	Сертификат: 83997148184797998005552191040001978443	Владелец: ПУБЛИЧНО-ПРАВОВАЯ КОМПАНИЯ РОСКАДАСТР Действителен: с 24.12.2025 по 19.03.2027	

Земельный участок			
вид объекта недвижимости			
Лист № 3 раздела 1	Всего листов раздела 1: 8	Всего разделов: 8	Всего листов выписки: 28
01.06.2026г. № КУВИ-001/2026-73875239			
Кадастровый номер:		28:10:130089:1	
Сведения о том, что земельный участок полностью расположен в границах зоны с особыми условиями использования территории, территории объекта культурного наследия, сельскохозяйственного угодья в составе земель сельскохозяйственного назначения, публичного сервитута	<p>127°25'06.3"в) - Н-265,5 Сектор 18 (г-9 000м от антенны ОРЛ-А совмещенной с АРП - 50°25'37.8"с, 127°25'06.3"в) - Н-270 Сектор 19 (г-9 500м от антенны ОРЛ-А совмещенной с АРП - 50°25'37.8"с, 127°25'06.3"в) - Н-274,5 Сектор 20 (г-10 000м от антенны ОРЛ-А совмещенной с АРП - 50°25'37.8"с, 127°25'06.3"в) - Н-279 Сектор 21 (г-10 500м от антенны ОРЛ-А совмещенной с АРП - 50°25'37.8"с, 127°25'06.3"в) - Н-283,5 Сектор 22 (г-11 000м от антенны ОРЛ-А совмещенной с АРП - 50°25'37.8"с, 127°25'06.3"в) - Н-288 Сектор 23 (г-11 500м от антенны ОРЛ-А совмещенной с АРП - 50°25'37.8"с, 127°25'06.3"в) - Н-292,5 Сектор 24 (г-12 000м от антенны ОРЛ-А совмещенной с АРП - 50°25'37.8"с, 127°25'06.3"в) - Н-297 Сектор 25 (г-12 500м от антенны ОРЛ-А совмещенной с АРП - 50°25'37.8"с, 127°25'06.3"в) - Н-301,5 Сектор 26 (г-13 000м от антенны ОРЛ-А совмещенной с АРП - 50°25'37.8"с, 127°25'06.3"в) - Н-306 Сектор 27 (г-13 500м от антенны ОРЛ-А совмещенной с АРП - 50°25'37.8"с, 127°25'06.3"в) - Н-310,5 Сектор 28 г-14 000м от антенны ОРЛ-А совмещенной с АРП - 50°25'37.8"с, 127°25'06.3"в) - Н-315 Сектор 29 (г-14 500м от антенны ОРЛ-А совмещенной с АРП - 50°25'37.8"с, 127°25'06.3"в) - Н-319,5 Сектор 30 (г-15 000м от антенны ОРЛ-А совмещенной с АРП - 50°25'37.8"с, 127°25'06.3"в) - Н-324</p> <p>Ограничения использования объектов недвижимости и осуществления деятельности распространяются на размещение и эксплуатацию объектов, создающих помехи в работе наземных объектов средств и систем обслуживания воздушного движения, навигации, посадки и связи, предназначенных для организации воздушного движения и расположенных вне первой подзоны., вид/наименование: Четвертая подзона, приаэродромной территории аэропорта Благовещенск (Игнатьево), тип: Охранная зона транспорта, номер: б/н, решения: 1. дата решения: 01.07.2017, номер решения: 135-ФЗ 2. дата решения: 02.12.2017, номер решения: 1460 3. дата решения: 22.04.2020, номер решения: 410-П, наименование ОГВ/ОМСУ: Министерство транспорта Российской Федерации Федеральное Агентство воздушного транспорта (Росавиация) Земельный участок полностью расположен в границах зоны с реестровым номером 28:10-6.187 от 30.06.2020, ограничение использования земельного участка в пределах зоны: Ограничения использования объектов недвижимости и осуществления деятельности, в третьей подзоне, распространяются на размещение и эксплуатацию объектов, высота которых превышает ограничения, установленные Федеральными правилами использования воздушного пространства Российской Федерации, утвержденными постановлением Правительства Российской Федерации от 11 марта 2010 г. N 138 "Об утверждении Федеральных правил использования воздушного пространства Российской Федерации", Приказом Минтранса России от 04.05.2018 N 176 "Об утверждении Порядка установления границ полос воздушных подходов на аэродромах гражданской авиации", МОС ФАП N 262 введенной в действие решением Росавиации от 09.11.2015 N 6.04-2464, а именно: - запрещено размещение, строительство и сооружение объектов капитального строительства, временных</p>		

	 <p>ДОКУМЕНТ ПОДПИСАН ЭЛЕКТРОННОЙ ПОДПИСЬЮ</p> <p>Сертификат: 83997148184797998005552191040001978443</p> <p>Владелец: ПУБЛИЧНО-ПРАВОВАЯ КОМПАНИЯ РОСКАДАСТР</p> <p>Действителен: с 24.12.2025 по 19.03.2027</p>	
полное наименование должности		инициалы, фамилия

Земельный участок			
вид объекта недвижимости			
Лист № 4 раздела 1	Всего листов раздела 1: 8	Всего разделов: 8	Всего листов выписки: 28

01.06.2026г. № КУВИ-001/2026-73875239

Кадастровый номер: 28:10:130089:1

<p>Сведения о том, что земельный участок полностью расположен в границах зоны с особыми условиями использования территории, территории объекта культурного наследия, сельскохозяйственного угодья в составе земель сельскохозяйственного назначения, публичного сервитута</p>	<p>объектов, объектов инженерной подготовки, линейных объектов, размещение машин и механизмов, превышающих ограничения, установленные в зоне ограничения застройки по высоте. (высоты ограничения абсолютные в Балтийской системе высот 1977г.), вид/наименование: Внешний (общий) контур третьей подзоны приаэродромной территории аэропорта Благовещенск (Игнатьево), тип: Охранная зона транспорта, решения: 1. дата решения: 01.07.2017, номер решения: 135, наименование ОГВ/ОМСУ: Правительство Российской Федерации 2. дата решения: 02.12.2017, номер решения: 1460, наименование ОГВ/ОМСУ: Правительство Российской Федерации 3. дата решения: 17.05.2019, номер решения: б/н, наименование ОГВ/ОМСУ: ГУП Амурской области "Аэропорт Благовещенск" Земельный участок полностью расположен в границах зоны с реестровым номером 28:10-6.364 от 08.10.2020, ограничение использования земельного участка в пределах зоны: Запрещается на участке 5А от границ участка 5В до границ окружности радиусом 30 километров от КТА размещение опасных производственных объектов I класса опасности допускается размещение опасных производственных объектов II, III и IV классов опасности. За пределами окружности радиусом 30 километров от КТА допускается размещение опасных производственных объектов I класса опасности., вид/наименование: Пятая подзона, приаэродромной территории аэропорта Благовещенск (Игнатьево), тип: Охранная зона транспорта, номер: б/н, дата решения: 22.04.2020, номер решения: 410 - П Земельный участок полностью расположен в границах зоны с реестровым номером 28:00-6.666 от 25.02.2025, ограничение использования земельного участка в пределах зоны: 1. В границах третьей подзоны запрещается размещать объекты, высота которых превышает ограничения, приведенные в пункте 2. 2. Строительство и реконструкция зданий, сооружений в границах третьей подзоны разрешается после определения максимально допустимой высоты здания, сооружения в зависимости от местоположения путем проведения соответствующих расчетов в соответствии с требованиями ФАП-262 с учетом следующих абсолютных высот ограничения объектов в Балтийской системе высот 1977 года <5>: Сектор 1 347,69 м Сектор 2 347,69 м Сектор 3 247,69 м Сектор 4 от уровня земли Сектор 5 от 169,17 м до 175,00 м Сектор 6 от 175,00 м до 180,00 м Сектор 7 от 180,00 м до 185,00 м Сектор 8 от 185,00 м до 190,00 м Сектор 9 от 190,00 м до 195,00 м Сектор 10 от 195,00 м до 200,00 м Сектор 11 от 200,00 м до 205,00 м Сектор 12 от 205,00 м до 210,00 м Сектор 13 от 210,00 м до 215,00 м Сектор 14 от 215,00 м до 220,00 м Сектор 15 от 220,00 м до 225,00 м Сектор 16 от 225,00 м до 230,00 м Сектор 17 от 230,00 м до 235,00 м Сектор 18 от 235,00 м до 240,00 м Сектор 19 от 240,00 м до 245,00 м Сектор 20 от 245,00 м до 247,69 м Сектор 21 от 247,69 м до 250,00 м Сектор 22 от 245,00 м до 250,00 м Сектор 23 от 250,00 м до 255,00 м Сектор 24 от 255,00 м до 260,00 м Сектор 25 от 260,00 м до 265,00 м Сектор 26 от 265,00 м до 270,00 м Сектор 27 от 270,00 м до 275,00 м Сектор 28 от 275,00 м до 280,00 м</p>
---	---



ДОКУМЕНТ ПОДПИСАН
ЭЛЕКТРОННОЙ ПОДПИСЬЮ

Сертификат: 83997148184797998005552191040001978443

Владелец: ПУБЛИЧНО-ПРАВОВАЯ КОМПАНИЯ

РОСКАДАСТР

Действителен: с 24.12.2025 по 19.03.2027

полное наименование должности

инициалы, фамилия

Земельный участок			
вид объекта недвижимости			
Лист № 5 раздела 1	Всего листов раздела 1: 8	Всего разделов: 8	Всего листов выписки: 28
01.06.2026г. № КУВИ-001/2026-73875239			
Кадастровый номер:		28:10:130089:1	
Сведения о том, что земельный участок полностью расположен в границах зоны с особыми условиями использования территории, территории объекта культурного наследия, сельскохозяйственного угодья в составе земель сельскохозяйственного назначения, публичного сервитута	Сектор 29 от 280,00 м до 285,00 м Сектор 30 от 285,00 м до 290,00 м Сектор 31 от 290,00 м до 295,00 м Сектор 32 от 295,00 м до 300,00 м Сектор 33 от 300,00 м до 305,00 м Сектор 34 от 305,00 м до 310,00 м Сектор 35 от 310,00 м до 315,00 м Сектор 36 от 315,00 м до 320,00 м Сектор 37 от 320,00 м до 325,00 м Сектор 38 от 325,00 м до 330,00 м Сектор 39 от 330,00 м до 335,00 м Сектор 40 от 335,00 м до 340,00 м Сектор 41 от 340,00 м до 345,00 м Сектор 42 от 345,00 м до 347,69 м, вид/наименование: Третья подзона приаэродромной территории аэродрома гражданской авиации Благовещенск (Игнатьево) (Сектор 3), тип: Приаэродромная территория, дата решения: 30.09.2024, номер решения: 889-п		
Сведения о том, что земельный участок расположен в границах особой экономической зоны, территории опережающего развития, зоны территориального развития в Российской Федерации, игровой зоны:	данные отсутствуют		
Сведения о том, что земельный участок расположен в границах особо охраняемой природной территории, Байкальской природной территории и ее экологических зон, лесопарковом зеленом поясе, охотничьего угодья, лесничества:	данные отсутствуют		
Сведения о расположении земельного участка и (или) расположенного на нем объекта недвижимости в границах территории, в отношении которой принято решение о резервировании земель для государственных или муниципальных нужд:	данные отсутствуют		
Сведения о результатах проведения государственного земельного надзора:	данные отсутствуют		
Сведения о расположении земельного участка в границах территории, в отношении которой утвержден проект межевания территории:	данные отсутствуют		
Условный номер земельного участка:	данные отсутствуют		
Сведения о принятии акта и (или) заключении договора, предусматривающих предоставление в соответствии с земельным законодательством исполнительным органом государственным органом власти или органом местного самоуправления, находящегося в государственной или муниципальной собственности земельного участка для строительства наемного дома социального использования или наемного дома коммерческого использования:	данные отсутствуют		



ДОКУМЕНТ ПОДПИСАН
ЭЛЕКТРОННОЙ ПОДПИСЬЮ

Сертификат: 83997148184797998005552191040001978443

Владелец: ПУБЛИЧНО-ПРАВОВАЯ КОМПАНИЯ

РОСКАДАСТР

Действителен: с 24.12.2025 по 19.03.2027

полное наименование должности

инициалы, фамилия

Земельный участок			
вид объекта недвижимости			
Лист № 6 раздела 1	Всего листов раздела 1: 8	Всего разделов: 8	Всего листов выписки: 28
01.06.2026г. № КУВИ-001/2026-73875239			
Кадастровый номер:		28:10:130089:1	
Сведения о том, что земельный участок или земельные участки образованы на основании решения об изъятии земельного участка и (или) расположенного на нем объекта недвижимости для государственных или муниципальных нужд:		данные отсутствуют	
Сведения о том, что земельный участок образован из земель или земельного участка, государственная собственность на которые не разграничена:		данные отсутствуют	
Сведения о наличии земельного спора о местоположении границ земельных участков:		данные отсутствуют	
Статус записи об объекте недвижимости:		Сведения об объекте недвижимости имеют статус "актуальные, ранее учтенные"	
Особые отметки:		Сведения об ограничениях права на объект недвижимости, обременениях данного объекта, не зарегистрированных в реестре прав, ограничениях прав и обременениях недвижимого имущества: вид ограничения (обременения): ограничения прав на земельный участок, предусмотренные статьей 56 Земельного кодекса Российской Федерации; срок действия: с 07.12.2024; реквизиты документа-основания: федеральный закон от 1 июля 2017 г. N 135-ФЗ "О внесении изменений в отдельные законодательные акты Российской Федерации в части совершенствования порядка установления и использования приаэродромной территории и санитарно-защитной зоны" от 01.07.2017 № 135 выдан: Правительство Российской Федерации; постановление Правительства РФ от 2 декабря 2017 г. N 1460 "Об утверждении Правил установления приаэродромной территории, Правил выделения на приаэродромной территории подзон и Правил разрешения разногласий, возникающих между высшими исполнительными органами государственной власти субъектов Российской Федерации и уполномоченными Правительством Российской Федерации федеральными органами исполнительной власти при согласовании проекта решения об установлении приаэродромной территории" от 02.12.2017 № 1460 выдан: Правительство Российской Федерации; проект решения об установлении приаэродромной территории аэродрома Благовещенск (Игнатьево) от 17.05.2019 № б/н выдан: ГУП Амурской области "Аэропорт Благовещенск". вид ограничения (обременения): ограничения прав на земельный участок, предусмотренные статьей 56 Земельного кодекса Российской Федерации; срок действия: с 07.12.2024; реквизиты документа-основания: о внесении изменений в отдельные законодательные акты Российской Федерации в части совершенствования порядка установления и использования приаэродромной территории и санитарно-защитной зоны от 01.07.2017 № 135-ФЗ; оБ УТВЕРЖДЕНИИ ПРАВИЛ УСТАНОВЛЕНИЯ ПРИАЭРОДРОМНОЙ ТЕРРИТОРИИ, ПРАВИЛ ВЫДЕЛЕНИЯ НА ПРИАЭРОДРОМНОЙ	



ДОКУМЕНТ ПОДПИСАН
ЭЛЕКТРОННОЙ ПОДПИСЬЮ

Сертификат: 83997148184797998005552191040001978443

Владелец: ПУБЛИЧНО-ПРАВОВАЯ КОМПАНИЯ

РОСКАДАСТР

Действителен: с 24.12.2025 по 19.03.2027

полное наименование должности

инициалы, фамилия

Земельный участок			
вид объекта недвижимости			
Лист № 7 раздела 1	Всего листов раздела 1: 8	Всего разделов: 8	Всего листов выписки: 28

01.06.2026г. № КУВИ-001/2026-73875239

Кадастровый номер:

28:10:130089:1

ТЕРРИТОРИИ ПОДЗОН И ПРАВИЛ РАЗРЕШЕНИЯ РАЗНОГЛАСИЙ, ВОЗНИКАЮЩИХ МЕЖДУ ВЫСШИМИ ИСПОЛНИТЕЛЬНЫМИ ОРГАНАМИ ГОСУДАРСТВЕННОЙ ВЛАСТИ СУБЪЕКТОВ РОССИЙСКОЙ ФЕДЕРАЦИИ И УПОЛНОМОЧЕННЫМИ ПРАВИТЕЛЬСТВОМ РОССИЙСКОЙ ФЕДЕРАЦИИ ФЕДЕРАЛЬНЫМИ ОРГАНАМИ ИСПОЛНИТЕЛЬНОЙ ВЛАСТИ ПРИ СОГЛАСОВАНИИ ПРОЕКТА РЕШЕНИЯ ОБ УСТАНОВЛЕНИИ ПРИАЭРОДРОМНОЙ ТЕРРИТОРИИ от 02.12.2017 № 1460;

приказ об установлении приаэродромной территории аэродрома Благовещенск (Игнатьево) от 22.04.2020 № 410-П выдан: Министерство транспорта Российской Федерации Федеральное Агентство воздушного транспорта (Росавиация). вид ограничения (обременения): ограничения прав на земельный участок, предусмотренные статьей 56 Земельного кодекса Российской Федерации; срок действия: с 07.12.2024; реквизиты документа-основания: федеральный закон от 1 июля 2017 г. N 135-ФЗ "О внесении изменений в отдельные законодательные акты Российской Федерации в части совершенствования порядка установления и использования приаэродромной территории и санитарно-защитной зоны" от 01.07.2017 № 135 выдан: Правительство Российской Федерации; постановление Правительства РФ от 2 декабря 2017 г. N 1460 "Об утверждении Правил установления приаэродромной территории, Правил выделения на приаэродромной территории подзон и Правил разрешения разногласий, возникающих между высшими исполнительными органами государственной власти субъектов Российской Федерации и уполномоченными Правительством Российской Федерации федеральными органами исполнительной власти при согласовании проекта решения об установлении приаэродромной территории" от 02.12.2017 № 1460 выдан: Правительство Российской Федерации; проект решения об установлении приаэродромной территории аэродрома Благовещенск (Игнатьево) от 17.05.2019 № б/н выдан: ГУП Амурской области "Аэропорт Благовещенск". вид ограничения (обременения): ограничения прав на земельный участок, предусмотренные статьей 56 Земельного кодекса Российской Федерации; срок действия: с 07.12.2024; реквизиты документа-основания: постановление Правительства РФ "Об установлении запретных и иных зон с особыми условиями использования земель для обеспечения функционирования военных объектов Вооруженных Сил Российской Федерации, других войск, воинских формирований и органов, выполняющих задачи в области обороны страны" от 05.05.2014 № 405 выдан: Председатель Правительства РФ; письмо от ФГБУ ФКП Росреестра от 12.12.2017 № 11-0600-МС выдан: ФГБУ ФКП Росреестра. вид ограничения (обременения): ограничения прав на земельный участок, предусмотренные статьей 56 Земельного



ДОКУМЕНТ ПОДПИСАН
ЭЛЕКТРОННОЙ ПОДПИСЬЮ

Сертификат: 83997148184797998005552191040001978443

Владелец: ПУБЛИЧНО-ПРАВОВАЯ КОМПАНИЯ

РОСКАДАСТР

Действителен: с 24.12.2025 по 19.03.2027

полное наименование должности

инициалы, фамилия

Земельный участок			
вид объекта недвижимости			
Лист № 8 раздела 1	Всего листов раздела 1: 8	Всего разделов: 8	Всего листов выписки: 28
01.06.2026г. № КУВИ-001/2026-73875239			
Кадастровый номер:		28:10:130089:1	
		<p>кодекса Российской Федерации; срок действия: с 07.12.2024; реквизиты документа-основания: приказ об установлении приаэродромной территории от 22.04.2020 № 410 - П. вид ограничения (обременения): ограничения прав на земельный участок, предусмотренные статьей 56 Земельного кодекса Российской Федерации; срок действия: с 18.02.2025; реквизиты документа-основания: приказ "Об установлении приаэродромной территории аэродрома гражданской авиации Благовещенск (Игнатьево)" от 30.09.2024 № 889-п. вид ограничения (обременения): ограничения прав на земельный участок, предусмотренные статьей 56 Земельного кодекса Российской Федерации; срок действия: с 04.08.2025; реквизиты документа-основания: приказ "Об установлении приаэродромной территории аэродрома гражданской авиации Благовещенск (Игнатьево)" от 30.09.2024 № 889-п. вид ограничения (обременения): ограничения прав на земельный участок, предусмотренные статьей 56 Земельного кодекса Российской Федерации; срок действия: с 07.05.2026; реквизиты документа-основания: приказ "Об установлении приаэродромной территории аэродрома гражданской авиации Благовещенск (Игнатьево)" от 30.09.2024 № 889-п.</p>	
Получатель выписки:		Андрианова Анастасия Викторовна, действующий(ая) на основании документа "" УПРАВЛЕНИЕ ИМУЩЕСТВЕННЫХ И ЗЕМЕЛЬНЫХ ОТНОШЕНИЙ АДМИНИСТРАЦИИ БЛАГОВЕЩЕНСКОГО МУНИЦИПАЛЬНОГО ОКРУГА АМУРСКОЙ ОБЛАСТИ	

полное наименование должности	 <p>ДОКУМЕНТ ПОДПИСАН ЭЛЕКТРОННОЙ ПОДПИСЬЮ</p> <p>Сертификат: 83997148184797998005552191040001978443 Владелец: ПУБЛИЧНО-ПРАВОВАЯ КОМПАНИЯ РОСКАДАСТР Действителен: с 24.12.2025 по 19.03.2027</p>	инициалы, фамилия
-------------------------------	--	-------------------

Выписка из Единого государственного реестра недвижимости об объекте недвижимости
Сведения о зарегистрированных правах

Земельный участок			
вид объекта недвижимости			
Лист № 1 раздела 2	Всего листов раздела 2: 2	Всего разделов: 8	Всего листов выписки: 28
01.06.2026г. № КУВИ-001/2026-73875239			
Кадастровый номер:		28:10:130089:1	
1	Правообладатель (правообладатели):	1.1	Муниципальное образование Благовещенский муниципальный округ Амурской области
	Сведения о возможности предоставления третьим лицам персональных данных физического лица:	1.1.1	данные отсутствуют
2	Вид, номер, дата и время государственной регистрации права:	2.1	Собственность 28:10:130089:1-28/034/2023-2 03.04.2023 10:49:51
3	Сведения об осуществлении государственной регистрации сделки, права без необходимого в силу закона согласия третьего лица, органа:	3.1	данные отсутствуют
4	Ограничение прав и обременение объекта недвижимости:	не зарегистрировано	
5	Договоры участия в долевом строительстве:	не зарегистрировано	
6	Заявленные в судебном порядке права требования:	данные отсутствуют	
7	Сведения о возможности предоставления третьим лицам персональных данных физического лица	данные отсутствуют	
8	Сведения о возражении в отношении зарегистрированного права:	данные отсутствуют	
9	Сведения о наличии решения об изъятии объекта недвижимости для государственных и муниципальных нужд:	данные отсутствуют	
10	Сведения о невозможности государственной регистрации без личного участия правообладателя или его законного представителя:	данные отсутствуют	
11	Правопритязания и сведения о наличии поступивших, но не рассмотренных заявлений о проведении государственной регистрации права (перехода, прекращения права), ограничения права или обременения объекта недвижимости, сделки в отношении объекта недвижимости:	отсутствуют	



ДОКУМЕНТ ПОДПИСАН
ЭЛЕКТРОННОЙ ПОДПИСЬЮ

Сертификат: 83997148184797998005552191040001978443
Владелец: ПУБЛИЧНО-ПРАВОВАЯ КОМПАНИЯ
РОСКАДАСТР
Действителен: с 24.12.2025 по 19.03.2027

полное наименование должности

инициалы, фамилия

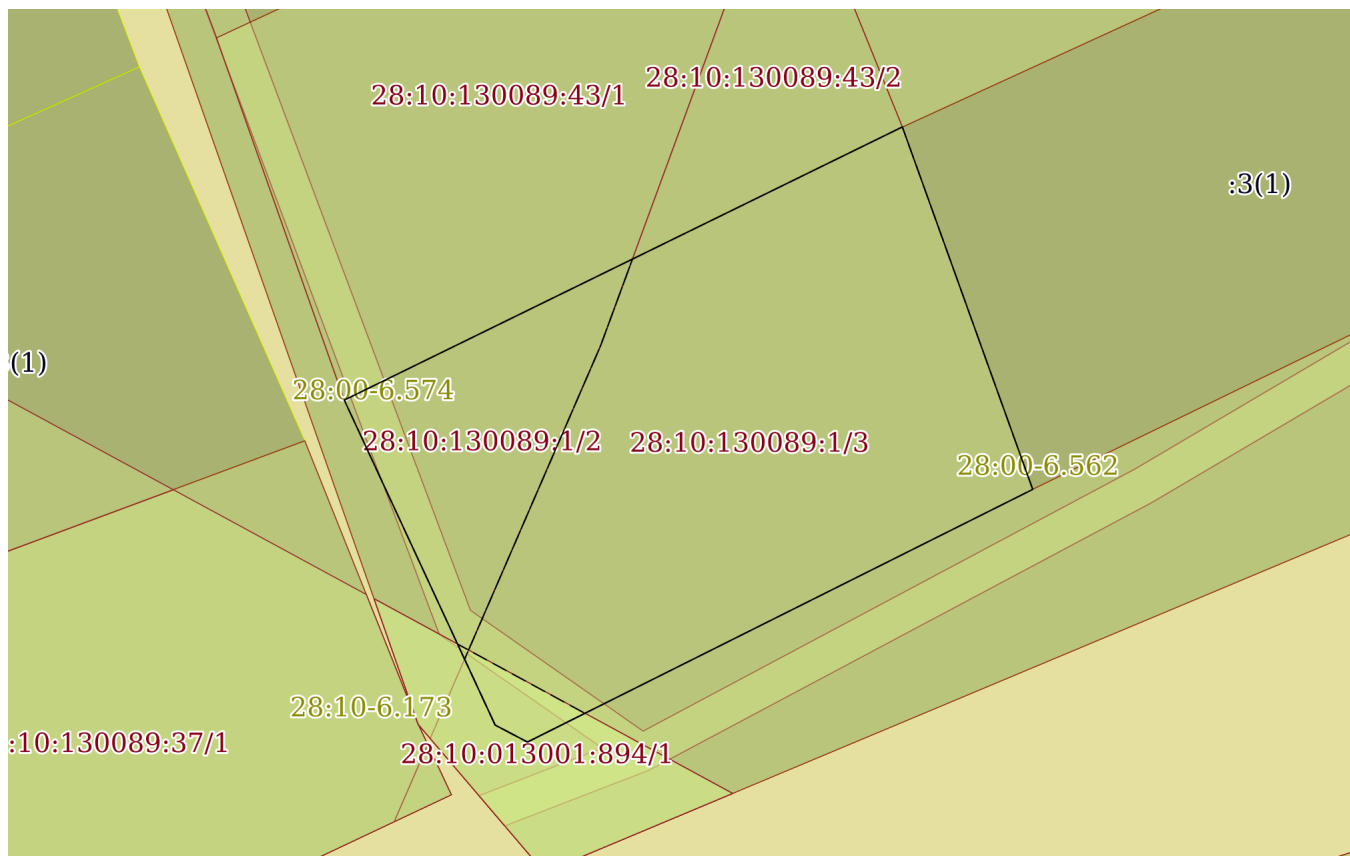
Земельный участок			
вид объекта недвижимости			
Лист № 2 раздела 2	Всего листов раздела 2: 2	Всего разделов: 8	Всего листов выписки: 28
01.06.2026г. № КУВИ-001/2026-73875239			
Кадастровый номер:		28:10:130089:1	
11	Сведения о невозможности государственной регистрации перехода, прекращения, ограничения права на земельный участок из земель сельскохозяйственного назначения:	данные отсутствуют	

полное наименование должности	 <p>ДОКУМЕНТ ПОДПИСАН ЭЛЕКТРОННОЙ ПОДПИСЬЮ</p> <p>Сертификат: 83997148184797998005552191040001978443 Владелец: ПУБЛИЧНО-ПРАВОВАЯ КОМПАНИЯ РОСКАДАСТР Действителен: с 24.12.2025 по 19.03.2027</p>	инициалы, фамилия
-------------------------------	--	-------------------

Выписка из Единого государственного реестра недвижимости об объекте недвижимости
Описание местоположения земельного участка

Земельный участок			
вид объекта недвижимости			
Лист № 1 раздела 3	Всего листов раздела 3: 1	Всего разделов: 8	Всего листов выписки: 28
01.06.2026г. № КУВИ-001/2026-73875239			
Кадастровый номер:		28:10:130089:1	

План (чертеж, схема) земельного участка



Масштаб 1:400 Условные обозначения:

полное наименование должности		ДОКУМЕНТ ПОДПИСАН ЭЛЕКТРОННОЙ ПОДПИСЬЮ	
		Сертификат: 83997148184797998005552191040001978443 Владелец: ПУБЛИЧНО-ПРАВОВАЯ КОМПАНИЯ РОСКАДАСТР Действителен: с 24.12.2025 по 19.03.2027	инициалы, фамилия

Выписка из Единого государственного реестра недвижимости об объекте недвижимости

Описание местоположения земельного участка

Земельный участок			
вид объекта недвижимости			
Лист № 1 раздела 3.1	Всего листов раздела 3.1: 1	Всего разделов: 8	Всего листов выписки: 28
01.06.2026г. № КУВИ-001/2026-73875239			
Кадастровый номер:		28:10:130089:1	

Описание местоположения границ земельного участка							
№ п/п	Номер точки		Дирекционный угол	Горизонтальное проложение, м	Описание закрепления на местности	Кадастровые номера смежных участков	Сведения об адресах правообладателей смежных земельных участков
	начальная	конечная					
1	2	3	4	5	6	7	8
1	1.1.1	1.1.2	63°54.7'	33.31	данные отсутствуют	28:10:013001:894(1), 28:10:130089:43(1)	адрес отсутствует; belaja22@mail.ru, 675520, обл. Амурская, р-н. Благовещенский, с. Чигири, ул. Василенко, д. 3/1, кв. 60
2	1.1.2	1.1.3	160°13.4'	20.66	данные отсутствуют	28:10:013001:894(1), 28:10:130089:3(1)	адрес отсутствует; Амурская область, г.Благовещенск, ул.Трудовая, д.40, кв.52
3	1.1.3	1.1.4	243°25.6'	30.29	данные отсутствуют	28:10:013001:894(1)	адрес отсутствует
4	1.1.4	1.1.5	297°44.7'	1.95	данные отсутствуют	28:10:013001:894(1)	адрес отсутствует
5	1.1.5	1.1.1	335°6.1'	19.22	данные отсутствуют	28:10:013001:894(1)	адрес отсутствует



ДОКУМЕНТ ПОДПИСАН
ЭЛЕКТРОННОЙ ПОДПИСЬЮ

Сертификат: 83997148184797998005552191040001978443

Владелец: ПУБЛИЧНО-ПРАВОВАЯ КОМПАНИЯ

РОСКАДАСТР

Действителен: с 24.12.2025 по 19.03.2027

полное наименование должности

инициалы, фамилия

Выписка из Единого государственного реестра недвижимости об объекте недвижимости

Описание местоположения земельного участка

Земельный участок			
вид объекта недвижимости			
Лист № 1 раздела 3.2	Всего листов раздела 3.2: 1	Всего разделов: 8	Всего листов выписки: 28
01.06.2026г. № КУВИ-001/2026-73875239			
Кадастровый номер:		28:10:130089:1	

Сведения о характерных точках границы земельного участка				
Система координат МСК-28, зона 3				
Номер точки	Координаты, м		Описание закрепления на местности	Средняя квадратичная погрешность определения координат характерных точек границ земельного участка, м
	X	Y		
1	2	3	4	5
1	467373.04	3281057.6	-	0.1
2	467387.69	3281087.52	-	0.1
3	467368.25	3281094.51	-	0.1
4	467354.7	3281067.42	-	0.1
5	467355.61	3281065.69	-	0.1
1	467373.04	3281057.6	-	0.1

полное наименование должности		ДОКУМЕНТ ПОДПИСАН ЭЛЕКТРОННОЙ ПОДПИСЬЮ	инициалы, фамилия
	Сертификат: 83997148184797998005552191040001978443 Владелец: ПУБЛИЧНО-ПРАВОВАЯ КОМПАНИЯ РОСКАДАСТР Действителен: с 24.12.2025 по 19.03.2027		

Выписка из Единого государственного реестра недвижимости об объекте недвижимости
Сведения о частях земельного участка

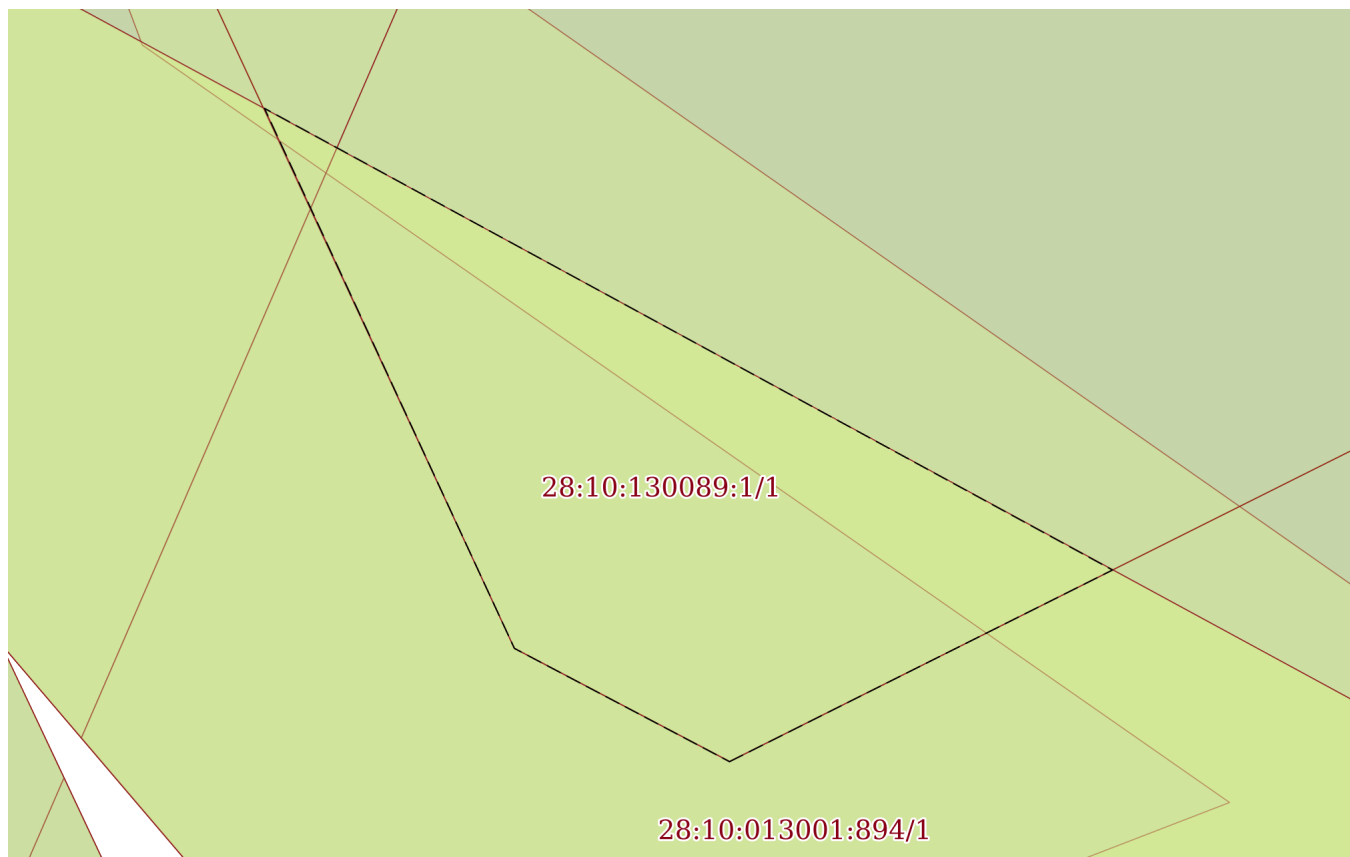
Земельный участок			
вид объекта недвижимости			

Лист № 1 раздела 4	Всего листов раздела 4: 3	Всего разделов: 8	Всего листов выписки: 28
--------------------	---------------------------	-------------------	--------------------------

01.06.2026г. № КУВИ-001/2026-73875239


Кадастровый номер: 28:10:130089:1

План (чертеж, схема) части земельного участка Учетный номер части: 28:10:130089:1/1



Масштаб 1:60 Условные обозначения:

полное наименование должности	инициалы, фамилия
-------------------------------	-------------------



**ДОКУМЕНТ ПОДПИСАН
ЭЛЕКТРОННОЙ ПОДПИСЬЮ**

Сертификат: 83997148184797998005552191040001978443
 Владелец: ПУБЛИЧНО-ПРАВОВАЯ КОМПАНИЯ
 РОСКАДАСТР
 Действителен: с 24.12.2025 по 19.03.2027

Земельный участок

вид объекта недвижимости

Лист № 2 раздела 4

Всего листов раздела 4: 3

Всего разделов: 8

Всего листов выписки: 28

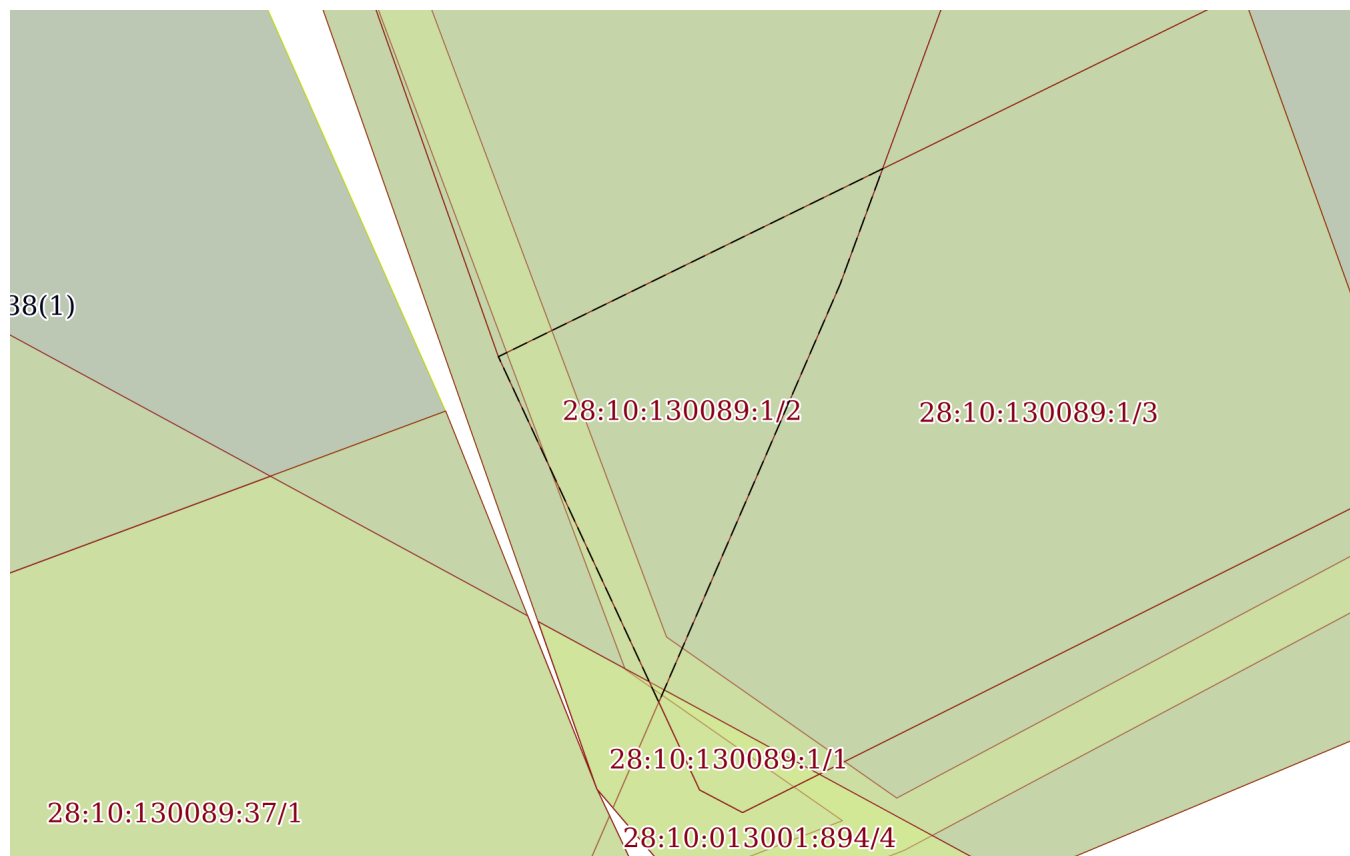
01.06.2026г. № КУВИ-001/2026-73875239

Кадастровый номер:

28:10:130089:1

План (чертеж, схема) части земельного участка

Учетный номер части: 28:10:130089:1/2



Масштаб 1:300

Условные обозначения:



ДОКУМЕНТ ПОДПИСАН
ЭЛЕКТРОННОЙ ПОДПИСЬЮ

Сертификат: 83997148184797998005552191040001978443

Владелец: ПУБЛИЧНО-ПРАВОВАЯ КОМПАНИЯ

РОСКАДАСТР

Действителен: с 24.12.2025 по 19.03.2027

полное наименование должности

инициалы, фамилия

Земельный участок

вид объекта недвижимости

Лист № 3 раздела 4

Всего листов раздела 4: 3

Всего разделов: 8

Всего листов выписки: 28

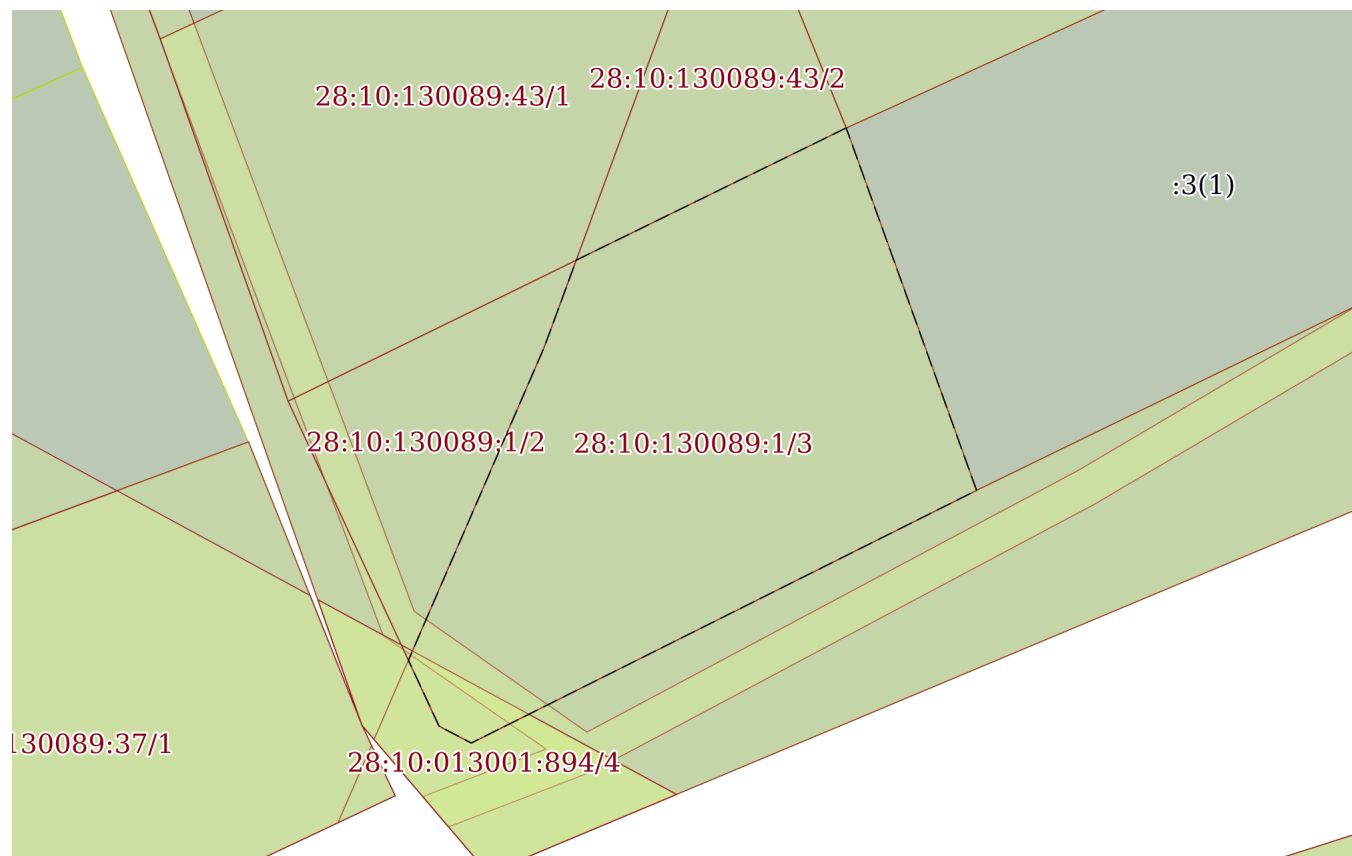
01.06.2026г. № КУВИ-001/2026-73875239

Кадастровый номер:

28:10:130089:1

План (чертеж, схема) части земельного участка

Учетный номер части: 28:10:130089:1/3



Масштаб 1:400

Условные обозначения:

ДОКУМЕНТ ПОДПИСАН
ЭЛЕКТРОННОЙ ПОДПИСЬЮ

Сертификат: 83997148184797998005552191040001978443

Владелец: ПУБЛИЧНО-ПРАВОВАЯ КОМПАНИЯ

РОСКАДАСТР

Действителен: с 24.12.2025 по 19.03.2027

полное наименование должности

инициалы, фамилия

Выписка из Единого государственного реестра недвижимости об объекте недвижимости
Сведения о частях земельного участка

Земельный участок			
вид объекта недвижимости			
Лист № 1 раздела 4.1	Всего листов раздела 4.1: 9	Всего разделов: 8	Всего листов выписки: 28
01.06.2026г. № КУВИ-001/2026-73875239			
Кадастровый номер:		28:10:130089:1	

Учетный номер части	Площадь, м2	Содержание ограничения в использовании или ограничения права на объект недвижимости или обременения объекта недвижимости
1	2	3
28:10:130089:1/1	14	28:10-6.173
28:10:130089:1/2	134	<p>вид ограничения (обременения): ограничения прав на земельный участок, предусмотренные статьей 56 Земельного кодекса Российской Федерации;</p> <p>Срок действия: не установлен;</p> <p>реквизиты документа-основания: приказ "Об установлении приаэродромной территории аэродрома гражданской авиации Благовещенск (Игнатьево)" от 30.09.2024 № 889-п;</p> <p>Содержание ограничения (обременения): 1. В границах четвертой подзоны запрещается размещать объекты, создающие помехи в работе наземных объектов средств и систем обслуживания воздушного движения, навигации, посадки и связи, предназначенных для организации воздушного движения и расположенных вне первой подзоны: 2. В пределах четвертой подзоны приаэродромной территории запрещается без согласования с оператором аэродрома размещение объектов, превышающих следующие абсолютные высотные ограничения в секторах: Сектор 1 от уровня земли Сектор 2 142,31 м Сектор 3 143,66 м Сектор 4 191,50 м Сектор 5 197,50 м Сектор 6 214,19 м Сектор 7 237,70 м Сектор 8 256,00 м Сектор 9 259,50 м Сектор 10 от 150,00 м до 155,00 м Сектор 11 от 152,50 м до 155,00 м Сектор 12 от 155,00 м до 160,00 м Сектор 13 от 160,00 м до 165,00 м Сектор 14 от 165,00 м до 170,00 м Сектор 15 от 170,00 м до 175,00 м Сектор 16 от 175,00 м до 180,00 м Сектор 17 от 180,00 м до 185,00 м Сектор 18 от 185,00 м до 190,00 м Сектор 19 от 190,00 м до 195,00 м Сектор 20 от 195,00 м до 200,00 м Сектор 21 от 200,00 м до 205,00 м Сектор 22 от 205,00 м до 210,00 м Сектор 23 от 210,00 м до 215,00 м Сектор 24 от 215,00 м до 220,00 м Сектор 25 от 220,00 м до 225,00 м Сектор 26 от 225,00 м до 230,00 м Сектор 27 от 230,00 м до 235,00 м Сектор 28 от 235,00 м до 240,00 м Сектор 29 от 240,00 м до 245,00 м Сектор 30 от 245,00 м до 250,00 м Сектор 31 от 250,00 м до 255,00 м Сектор 32 от 255,00 м до 260,00 м Сектор 33 от 260,00 м до 265,00 м Сектор 34 от 265,00 м до 270,00 м Сектор 35 от 270,00 м до 275,00 м Сектор 36 от 275,00 м до 280,00 м Сектор 37 от 280,00 м до 285,00 м Сектор 38 от 285,00 м до 290,00 м Сектор 39 от 290,00 м до 295,00 м Сектор 40 от 295,00 м до 300,00 м Сектор 41 от 300,00 м до 305,00 м Сектор 42 от 305,00 м до 310,00 м Сектор 43 от 310,00 м до 315,00 м Сектор 44 от 315,00 м до 320,00 м Сектор 45 от 320,00 м до 325,00 м Сектор 46 от 325,00 м до 328,40 м Сектор 47 от 325,00 м до 330,00 м Сектор 48 от 330,00 м до 335,00 м Сектор 49 от 335,00 м до 340,00 м Сектор 50 от 340,00 м до 345,00 м Сектор</p>



ДОКУМЕНТ ПОДПИСАН
ЭЛЕКТРОННОЙ ПОДПИСЬЮ

Сертификат: 83997148184797998005552191040001978443

Владелец: ПУБЛИЧНО-ПРАВОВАЯ КОМПАНИЯ

РОСКАДАСТР

Действителен: с 24.12.2025 по 19.03.2027

полное наименование должности

инициалы, фамилия

Земельный участок			
вид объекта недвижимости			
Лист № 2 раздела 4.1	Всего листов раздела 4.1: 9	Всего разделов: 8	Всего листов выписки: 28
01.06.2026г. № КУВИ-001/2026-73875239			
Кадастровый номер:		28:10:130089:1	
		<p>51 от 345,00 м до 350,00 м Сектор 52 от 350,00 м до 355,00 м Сектор 53 от 355,00 м до 360,00 м Сектор 54 от 360,00 м до 365,00 м Сектор 55 от 365,00 м до 370,00 м Сектор 56 от 370,00 м до 375,00 м Сектор 57 от 375,00 м до 380,00 м Сектор 58 от 380,00 м до 385,00 м Сектор 59 от 385,00 м до 390,00 м Сектор 60 от 385,00 м до 390,40 м Сектор 61 от 390,00 м до 395,00 м Сектор 62 от 395,00 м до 400,00 м Сектор 63 от 400,00 м до 405,00 м Сектор 64 от 400,00 м до 406,95 м Сектор 65 от 405,00 м до 410,00 м Сектор 66 от 410,00 м до 415,00 м Сектор 67 от 415,00 м до 420,00 м Сектор 68 от 420,00 м до 425,00 м Сектор 69 от 425,00 м до 430,00 м Сектор 70 от 430,00 м до 435,00 м Сектор 71 от 435,00 м до 440,00 м Сектор 72 от 440,00 м до 445,00 м Сектор 73 от 445,00 м до 450,00 м Сектор 74 от 450,00 м до 455,00 м Сектор 75 от 455,00 м до 459,33 м Сектор 76 от 455,00 м до 460,00 м Сектор 77 от 460,00 м до 465,00 м Сектор 78 от 465,00 м до 470,00 м Сектор 79 от 470,00 м до 475,00 м Сектор 80 от 475,00 м до 480,00 м Сектор 81 от 480,00 м до 485,00 м Сектор 82 от 485,00 м до 490,00 м Сектор 83 от 490,00 м до 495,00 м Сектор 84 от 495,00 м до 500,00 м Сектор 85 от 500,00 м до 505,00 м Сектор 86 от 505,00 м до 510,00 м Сектор 87 от 510,00 м до 515,00 м Сектор 88 от 515,00 м до 520,00 м Сектор 89 от 520,00 м до 525,00 м Сектор 90 от 525,00 м до 530,00 м Сектор 91 от 530,00 м до 535,00 м Сектор 92 от 535,00 м до 540,00 м Сектор 93 от 540,00 м до 545,00 м Сектор 94 от 545,00 м до 550,00 м Сектор 95 от 550,00 м до 555,00 м Сектор 96 от 258,00 м до 260,00 м Сектор 97 от 400,00 м до 401,28 м Сектор 98 от 400,00 м до 404,15 м Сектор 99 от 575,00 м до 600,00 м Сектор 100 от 600,00 м до 625,00 м Сектор 101 от 625,00 м до 650,00 м Сектор 102 от 650,00 м до 675,00 м Сектор 103 от 675,00 м до 700,00 м Сектор 104 от 700,00 м до 713,67 м Сектор 105 от 510,00 м до 511,71 м;</p> <p>Реестровый номер границы: 28:00-6.574;</p> <p>Вид объекта реестра границ: Зона с особыми условиями использования территории;</p> <p>Вид зоны по документу: Четвертая подзона приаэродромной территории аэродрома гражданской авиации Благовещенск (Игнатьево) (Сектор 34); Тип зоны: Приаэродромная территория</p>	
28:10:130089:1/3	534	<p>вид ограничения (обременения): ограничения прав на земельный участок, предусмотренные статьей 56 Земельного кодекса Российской Федерации;</p> <p>Срок действия: не установлен;</p> <p>реквизиты документа-основания: приказ "Об установлении приаэродромной территории аэродрома гражданской авиации Благовещенск (Игнатьево)" от 30.09.2024 № 889-п;</p> <p>Содержание ограничения (обременения): 1. В границах четвертой подзоны запрещается размещать объекты, создающие помехи в работе наземных объектов средств и систем обслуживания воздушного движения, навигации, посадки и связи, предназначенных для организации воздушного движения и расположенных вне первой подзоны: 2. В пределах четвертой подзоны приаэродромной территории запрещается без согласования с оператором аэродрома размещение объектов, превышающих</p>	



ДОКУМЕНТ ПОДПИСАН
ЭЛЕКТРОННОЙ ПОДПИСЬЮ

Сертификат: 83997148184797998005552191040001978443

Владелец: ПУБЛИЧНО-ПРАВОВАЯ КОМПАНИЯ

РОСКАДАСТР

Действителен: с 24.12.2025 по 19.03.2027

полное наименование должности

инициалы, фамилия

Земельный участок

вид объекта недвижимости

Лист № 3 раздела 4.1

Всего листов раздела 4.1: 9

Всего разделов: 8

Всего листов выписки: 28

01.06.2026г. № КУВИ-001/2026-73875239

Кадастровый номер:

28:10:130089:1

следующие абсолютные высотные ограничения в секторах: Сектор 1 от уровня земли Сектор 2 142,31 м Сектор 3 143,66 м Сектор 4 191,50 м Сектор 5 197,50 м Сектор 6 214,19 м Сектор 7 237,70 м Сектор 8 256,00 м Сектор 9 259,50 м Сектор 10 от 150,00 м до 155,00 м Сектор 11 от 152,50 м до 155,00 м Сектор 12 от 155,00 м до 160,00 м Сектор 13 от 160,00 м до 165,00 м Сектор 14 от 165,00 м до 170,00 м Сектор 15 от 170,00 м до 175,00 м Сектор 16 от 175,00 м до 180,00 м Сектор 17 от 180,00 м до 185,00 м Сектор 18 от 185,00 м до 190,00 м Сектор 19 от 190,00 м до 195,00 м Сектор 20 от 195,00 м до 200,00 м Сектор 21 от 200,00 м до 205,00 м Сектор 22 от 205,00 м до 210,00 м Сектор 23 от 210,00 м до 215,00 м Сектор 24 от 215,00 м до 220,00 м Сектор 25 от 220,00 м до 225,00 м Сектор 26 от 225,00 м до 230,00 м Сектор 27 от 230,00 м до 235,00 м Сектор 28 от 235,00 м до 240,00 м Сектор 29 от 240,00 м до 245,00 м Сектор 30 от 245,00 м до 250,00 м Сектор 31 от 250,00 м до 255,00 м Сектор 32 от 255,00 м до 260,00 м Сектор 33 от 260,00 м до 265,00 м Сектор 34 от 265,00 м до 270,00 м Сектор 35 от 270,00 м до 275,00 м Сектор 36 от 275,00 м до 280,00 м Сектор 37 от 280,00 м до 285,00 м Сектор 38 от 285,00 м до 290,00 м Сектор 39 от 290,00 м до 295,00 м Сектор 40 от 295,00 м до 300,00 м Сектор 41 от 300,00 м до 305,00 м Сектор 42 от 305,00 м до 310,00 м Сектор 43 от 310,00 м до 315,00 м Сектор 44 от 315,00 м до 320,00 м Сектор 45 от 320,00 м до 325,00 м Сектор 46 от 325,00 м до 328,40 м Сектор 47 от 325,00 м до 330,00 м Сектор 48 от 330,00 м до 335,00 м Сектор 49 от 335,00 м до 340,00 м Сектор 50 от 340,00 м до 345,00 м Сектор 51 от 345,00 м до 350,00 м Сектор 52 от 350,00 м до 355,00 м Сектор 53 от 355,00 м до 360,00 м Сектор 54 от 360,00 м до 365,00 м Сектор 55 от 365,00 м до 370,00 м Сектор 56 от 370,00 м до 375,00 м Сектор 57 от 375,00 м до 380,00 м Сектор 58 от 380,00 м до 385,00 м Сектор 59 от 385,00 м до 390,00 м Сектор 60 от 385,00 м до 390,40 м Сектор 61 от 390,00 м до 395,00 м Сектор 62 от 395,00 м до 400,00 м Сектор 63 от 400,00 м до 405,00 м Сектор 64 от 400,00 м до 406,95 м Сектор 65 от 405,00 м до 410,00 м Сектор 66 от 410,00 м до 415,00 м Сектор 67 от 415,00 м до 420,00 м Сектор 68 от 420,00 м до 425,00 м Сектор 69 от 425,00 м до 430,00 м Сектор 70 от 430,00 м до 435,00 м Сектор 71 от 435,00 м до 440,00 м Сектор 72 от 440,00 м до 445,00 м Сектор 73 от 445,00 м до 450,00 м Сектор 74 от 450,00 м до 455,00 м Сектор 75 от 455,00 м до 459,33 м Сектор 76 от 455,00 м до 460,00 м Сектор 77 от 460,00 м до 465,00 м Сектор 78 от 465,00 м до 470,00 м Сектор 79 от 470,00 м до 475,00 м Сектор 80 от 475,00 м до 480,00 м Сектор 81 от 480,00 м до 485,00 м Сектор 82 от 485,00 м до 490,00 м Сектор 83 от 490,00 м до 495,00 м Сектор 84 от 495,00 м до 500,00 м Сектор 85 от 500,00 м до 505,00 м Сектор 86 от 505,00 м до 510,00 м Сектор 87 от 510,00 м до 515,00 м Сектор 88 от 515,00 м до 520,00 м Сектор 89 от 520,00 м до 525,00 м Сектор 90 от 525,00 м до 530,00 м Сектор 91 от 530,00 м до 535,00 м Сектор 92 от 535,00 м до 540,00 м Сектор 93 от 540,00 м до 545,00 м Сектор 94 от 545,00 м до 550,00 м Сектор 95 от 550,00 м до 555,00 м Сектор 96 от 258,00 м до 260,00 м Сектор 97 от 400,00 м до 401,28 м Сектор 98 от 400,00 м до 404,15 м Сектор 99 от 575,00 м до 600,00 м Сектор 100 от 600,00 м до 625,00 м Сектор 101 от 625,00 м до 650,00 м Сектор 102 от 650,00 м до 675,00 м Сектор 103 от 675,00 м до 700,00 м Сектор 104 от 700,00 м до 713,67 м Сектор 105 от



ДОКУМЕНТ ПОДПИСАН
ЭЛЕКТРОННОЙ ПОДПИСЬЮ

Сертификат: 83997148184797998005552191040001978443

Владелец: ПУБЛИЧНО-ПРАВОВАЯ КОМПАНИЯ

РОСКАДАСТР

Действителен: с 24.12.2025 по 19.03.2027

полное наименование должности

инициалы, фамилия

Земельный участок			
вид объекта недвижимости			
Лист № 4 раздела 4.1	Всего листов раздела 4.1: 9	Всего разделов: 8	Всего листов выписки: 28
01.06.2026г. № КУВИ-001/2026-73875239			
Кадастровый номер:		28:10:130089:1	
		510,00 м до 511,71 м; Реестровый номер границы: 28:00-6.562; Вид объекта реестра границ: Зона с особыми условиями использования территории; Вид зоны по документу: Четвертая подзона приаэродромной территории аэродрома гражданской авиации Благовещенск (Игнатьево) (Сектор 35); Тип зоны: Приаэродромная территория	
	Весь	вид ограничения (обременения): ограничения прав на земельный участок, предусмотренные статьей 56 Земельного кодекса Российской Федерации; Срок действия: не установлен; реквизиты документа-основания: федеральный закон от 1 июля 2017 г. N 135-ФЗ "О внесении изменений в отдельные законодательные акты Российской Федерации в части совершенствования порядка установления и использования приаэродромной территории и санитарно-защитной зоны" от 01.07.2017 № 135 выдан: Правительство Российской Федерации; постановление Правительства РФ от 2 декабря 2017 г. N 1460 "Об утверждении Правил установления приаэродромной территории, Правил выделения на приаэродромной территории подзон и Правил разрешения разногласий, возникающих между высшими исполнительными органами государственной власти субъектов Российской Федерации и уполномоченными Правительством Российской Федерации федеральными органами исполнительной власти при согласовании проекта решения об установлении приаэродромной территории" от 02.12.2017 № 1460 выдан: Правительство Российской Федерации; проект решения об установлении приаэродромной территории аэродрома Благовещенск (Игнатьево) от 17.05.2019 № б/н выдан: ГУП Амурской области "Аэропорт Благовещенск"; Содержание ограничения (обременения): Запрещается в радиусе 15км от КТА размещать объекты, способствующие привлечению и массовому скоплению птиц, а именно: полигонов ТБО, скотобоен, ферм, скотомогильников, мусоросжигательных и мусороперерабатывающих заводов, объектов сортировки мусора, рыбных хозяйств и пр. ; Реестровый номер границы: 28:10-6.249; Вид объекта реестра границ: Зона с особыми условиями использования территории; Вид зоны по документу: Шестая подзона, приаэродромной территории аэропорта Благовещенск (Игнатьево); Тип зоны: Охранная зона транспорта; Номер: б/н	
	Весь	вид ограничения (обременения): ограничения прав на земельный участок, предусмотренные статьей 56 Земельного кодекса Российской Федерации; Срок действия: не установлен; реквизиты документа-основания: о внесении изменений в отдельные законодательные акты Российской Федерации в части	



ДОКУМЕНТ ПОДПИСАН
ЭЛЕКТРОННОЙ ПОДПИСЬЮ

Сертификат: 83997148184797998005552191040001978443

Владелец: ПУБЛИЧНО-ПРАВОВАЯ КОМПАНИЯ

РОСКАДАСТР

Действителен: с 24.12.2025 по 19.03.2027

полное наименование должности

инициалы, фамилия

Земельный участок			
вид объекта недвижимости			
Лист № 5 раздела 4.1	Всего листов раздела 4.1: 9	Всего разделов: 8	Всего листов выписки: 28
01.06.2026г. № КУВИ-001/2026-73875239			
Кадастровый номер:		28:10:130089:1	

совершенствования порядка установления и использования приаэродромной территории и санитарно-защитной зоны от 01.07.2017 № 135-ФЗ; оБ УТВЕРЖДЕНИИ ПРАВИЛ УСТАНОВЛЕНИЯ ПРИАЭРОДРОМНОЙ ТЕРРИТОРИИ, ПРАВИЛ ВЫДЕЛЕНИЯ НА ПРИАЭРОДРОМНОЙ ТЕРРИТОРИИ ПОДЗОН И ПРАВИЛ РАЗРЕШЕНИЯ РАЗНОГЛАСИЙ, ВОЗНИКАЮЩИХ МЕЖДУ ВЫСШИМИ ИСПОЛНИТЕЛЬНЫМИ ОРГАНАМИ ГОСУДАРСТВЕННОЙ ВЛАСТИ СУБЪЕКТОВ РОССИЙСКОЙ ФЕДЕРАЦИИ И УПОЛНОМОЧЕННЫМИ ПРАВИТЕЛЬСТВОМ РОССИЙСКОЙ ФЕДЕРАЦИИ ФЕДЕРАЛЬНЫМИ ОРГАНАМИ ИСПОЛНИТЕЛЬНОЙ ВЛАСТИ ПРИ СОГЛАСОВАНИИ ПРОЕКТА РЕШЕНИЯ ОБ УСТАНОВЛЕНИИ ПРИАЭРОДРОМНОЙ ТЕРРИТОРИИ от 02.12.2017 № 1460;

приказ об установлении приаэродромной территории аэродрома Благовещенск (Игнатьево) от 22.04.2020 № 410-П выдан: Министерство транспорта Российской Федерации Федеральное Агенство воздушного транспорта (Росавиация);

Содержание ограничения (обременения): Запрещается размещать объекты, создающие помехи в работе наземных объектов средств и систем обслуживания воздушного движения, навигации, посадки и связи, предназначенных для организации воздушного движения, и превышающие максимальную абсолютную высотную отметку (м): (высоты ограничения абсолютные в Балтийской системе высот 1977г) Сектор 1 (г-500м от антенны ОРЛ-А совмещенной с АРП - 50°25'37.8"с, 127°25'06.3"в) - Н-180 Сектор 2 (г-1 000м от антенны ОРЛ-А совмещенной с АРП - 50°25'37.8"с, 127°25'06.3"в) - Н-180 Сектор 3 (г-1 500м от антенны ОРЛ-А совмещенной с АРП - 50°25'37.8"с, 127°25'06.3"в) - Н-180 Сектор 4 (г-2 000м от антенны ОРЛ-А совмещенной с АРП - 50°25'37.8"с, 127°25'06.3"в) - Н-180 Сектор 5 (г-2 500м от антенны ОРЛ-А совмещенной с АРП - 50°25'37.8"с, 127°25'06.3"в) - Н-188 Сектор 6 (г-3 000м от антенны ОРЛ-А совмещенной с АРП - 50°25'37.8"с, 127°25'06.3"в) - Н-196 Сектор 7 (г-3 500м от антенны ОРЛ-А совмещенной с АРП - 50°25'37.8"с, 127°25'06.3"в) - Н-204 Сектор 8 (г-4 000м от антенны ОРЛ-А совмещенной с АРП - 50°25'37.8"с, 127°25'06.3"в) - Н-212 Сектор 9 (г-4 500м от антенны ОРЛ-А совмещенной с АРП - 50°25'37.8"с, 127°25'06.3"в) - Н-220 Сектор 10 (г-5 000м от антенны ОРЛ-А совмещенной с АРП - 50°25'37.8"с, 127°25'06.3"в) - Н-228 Сектор 11 (г-5 500м от антенны ОРЛ-А совмещенной с АРП - 50°25'37.8"с, 127°25'06.3"в) - Н-236 Сектор 12 (г-6 000м от антенны ОРЛ-А совмещенной с АРП - 50°25'37.8"с, 127°25'06.3"в) - Н-243 Сектор 13 (г-6 500м от антенны ОРЛ-А совмещенной с АРП - 50°25'37.8"с, 127°25'06.3"в) - Н-247,5 Сектор 14 (г-7 000м от антенны ОРЛ-А совмещенной с АРП - 50°25'37.8"с, 127°25'06.3"в) - Н-252 Сектор 15 (г-7 500м от антенны ОРЛ-А совмещенной с АРП - 50°25'37.8"с, 127°25'06.3"в) - Н-256,5 Сектор 16 (г-8 000м от антенны ОРЛ-А совмещенной с АРП - 50°25'37.8"с, 127°25'06.3"в) - Н-261 Сектор 17 (г-8 500м от антенны ОРЛ-А совмещенной с АРП - 50°25'37.8"с, 127°25'06.3"в) - Н-265,5 Сектор 18 (г-9 000м от антенны ОРЛ-А совмещенной с АРП - 50°25'37.8"с, 127°25'06.3"в) - Н-270 Сектор 19 (г-9 500м от антенны ОРЛ-А совмещенной с АРП - 50°25'37.8"с, 127°25'06.3"в) - Н-274,5 Сектор 20 (г-10 000м от антенны ОРЛ-А совмещенной с АРП - 50°25'37.8"с, 127°25'06.3"в) - Н-279 Сектор 21 (г-10 500м от



ДОКУМЕНТ ПОДПИСАН
ЭЛЕКТРОННОЙ ПОДПИСЬЮ

Сертификат: 83997148184797998005552191040001978443

Владелец: ПУБЛИЧНО-ПРАВОВАЯ КОМПАНИЯ

РОСКАДАСТР

Действителен: с 24.12.2025 по 19.03.2027

полное наименование должности

инициалы, фамилия

Земельный участок			
вид объекта недвижимости			
Лист № 6 раздела 4.1	Всего листов раздела 4.1: 9	Всего разделов: 8	Всего листов выписки: 28

01.06.2026г. № КУВИ-001/2026-73875239

Кадастровый номер:

28:10:130089:1

		<p>антенны ОРЛ-А совмещенной с АРП - 50°25'37.8"с, 127°25'06.3"в) - Н-283,5 Сектор 22 (r-11 000м от антенны ОРЛ-А совмещенной с АРП - 50°25'37.8"с, 127°25'06.3"в) - Н-288 Сектор 23 (r-11 500м от антенны ОРЛ-А совмещенной с АРП - 50°25'37.8"с, 127°25'06.3"в) - Н-292,5 Сектор 24 (r-12 000м от антенны ОРЛ-А совмещенной с АРП - 50°25'37.8"с, 127°25'06.3"в) - Н-297 Сектор 25 (r-12 500м от антенны ОРЛ-А совмещенной с АРП - 50°25'37.8"с, 127°25'06.3"в) - Н-301,5 Сектор 26 (r-13 000м от антенны ОРЛ-А совмещенной с АРП - 50°25'37.8"с, 127°25'06.3"в) - Н-306 Сектор 27 (r-13 500м от антенны ОРЛ-А совмещенной с АРП - 50°25'37.8"с, 127°25'06.3"в) - Н-310,5 Сектор 28 r-14 000м от антенны ОРЛ-А совмещенной с АРП - 50°25'37.8"с, 127°25'06.3"в) - Н-315 Сектор 29 (r-14 500м от антенны ОРЛ-А совмещенной с АРП - 50°25'37.8"с, 127°25'06.3"в) - Н-319,5 Сектор 30 (r-15 000м от антенны ОРЛ-А совмещенной с АРП - 50°25'37.8"с, 127°25'06.3"в) - Н-324</p> <p>Ограничения использования объектов недвижимости и осуществления деятельности распространяются на размещение и эксплуатацию объектов, создающих помехи в работе наземных объектов средств и систем обслуживания воздушного движения, навигации, посадки и связи, предназначенных для организации воздушного движения и расположенных вне первой подзоны.;</p> <p>Реестровый номер границы: 28:10-6.361;</p> <p>Вид объекта реестра границ: Зона с особыми условиями использования территории;</p> <p>Вид зоны по документу: Четвертая подзона, приаэродромной территории аэропорта Благовещенск (Игнатьево); Тип зоны: Охранная зона транспорта; Номер: б/н</p>
Весь		<p>вид ограничения (обременения): ограничения прав на земельный участок, предусмотренные статьей 56 Земельного кодекса Российской Федерации;</p> <p>Срок действия: не установлен;</p> <p>реквизиты документа-основания: федеральный закон от 1 июля 2017 г. N 135-ФЗ "О внесении изменений в отдельные законодательные акты Российской Федерации в части совершенствования порядка установления и использования приаэродромной территории и санитарно-защитной зоны" от 01.07.2017 № 135 выдан: Правительство Российской Федерации; постановление Правительства РФ от 2 декабря 2017 г. N 1460 "Об утверждении Правил установления приаэродромной территории, Правил выделения на приаэродромной территории подзон и Правил разрешения разногласий, возникающих между высшими исполнительными органами государственной власти субъектов Российской Федерации и уполномоченными Правительством Российской Федерации федеральными органами исполнительной власти при согласовании проекта решения об установлении приаэродромной территории" от 02.12.2017 № 1460 выдан: Правительство Российской Федерации; проект решения об установлении приаэродромной территории аэродрома Благовещенск (Игнатьево) от 17.05.2019 № б/н выдан: ГУП Амурской области "Аэропорт Благовещенск";</p> <p>Содержание ограничения (обременения): Ограничения использования объектов недвижимости и осуществления деятельности, в</p>



ДОКУМЕНТ ПОДПИСАН
ЭЛЕКТРОННОЙ ПОДПИСЬЮ

Сертификат: 83997148184797998005552191040001978443

Владелец: ПУБЛИЧНО-ПРАВОВАЯ КОМПАНИЯ

РОСКАДАСТР

Действителен: с 24.12.2025 по 19.03.2027

полное наименование должности

инициалы, фамилия

Земельный участок			
вид объекта недвижимости			
Лист № 7 раздела 4.1	Всего листов раздела 4.1: 9	Всего разделов: 8	Всего листов выписки: 28
01.06.2026г. № КУВИ-001/2026-73875239			
Кадастровый номер:		28:10:130089:1	
		<p>третьей подзоне, распространяются на размещение и эксплуатацию объектов, высота которых превышает ограничения, установленные Федеральными правилами использования воздушного пространства Российской Федерации, утвержденными постановлением Правительства Российской Федерации от 11 марта 2010 г. N 138 "Об утверждении Федеральных правил использования воздушного пространства Российской Федерации", Приказом Минтранса России от 04.05.2018 N 176 "Об утверждении Порядка установления границ полос воздушных подходов на аэродромах гражданской авиации", МОС ФАП N 262 введенной в действие решением Росавиации от 09.11.2015 N 6.04-2464, а именно: - запрещено размещение, строительство и сооружение объектов капитального строительства, временных объектов, объектов инженерной подготовки, линейных объектов, размещение машин и механизмов, превышающих ограничения, установленные в зоне ограничения застройки по высоте. (высоты ограничения абсолютные в Балтийской системе высот 1977г).;</p> <p>Реестровый номер границы: 28:10-6.187;</p> <p>Вид объекта реестра границ: Зона с особыми условиями использования территории;</p> <p>Вид зоны по документу: Внешний (общий) контур третьей подзоны приаэродромной территории аэропорта Благовещенск (Игнатьево); Тип зоны: Охранная зона транспорта</p>	
	Весь	<p>вид ограничения (обременения): ограничения прав на земельный участок, предусмотренные статьей 56 Земельного кодекса Российской Федерации;</p> <p>Срок действия: не установлен;</p> <p>реквизиты документа-основания: постановление Правительства РФ "Об установлении запретных и иных зон с особыми условиями использования земель для обеспечения функционирования военных объектов Вооруженных Сил Российской Федерации, других войск, воинских формирований и органов, выполняющих задачи в области обороны страны" от 05.05.2014 № 405 выдан: Председатель Правительства РФ; письмо от ФГБУ ФКП Росреестра от 12.12.2017 № 11-0600-МС выдан: ФГБУ ФКП Росреестра;</p> <p>Содержание ограничения (обременения): Осуществлять согласование строительства объектов капитального строительства, ввод в эксплуатацию оборудования, создающего искусственные, в том числе индустриальные, радиопомехи, а также размещения и эксплуатации стационарного или переносного приемопередающего оборудования с мощностью передатчиков более 5 Вт в границах зоны охраняемого военного объекта.;</p> <p>Реестровый номер границы: 28:10-6.173;</p> <p>Вид объекта реестра границ: Зона с особыми условиями использования территории;</p> <p>Вид зоны по документу: Зона охраняемого военного объекта; Тип зоны: Зона размещения военных объектов</p>	
	Весь	<p>вид ограничения (обременения): ограничения прав на земельный участок, предусмотренные статьей 56 Земельного кодекса Российской Федерации;</p>	



ДОКУМЕНТ ПОДПИСАН
ЭЛЕКТРОННОЙ ПОДПИСЬЮ

Сертификат: 83997148184797998005552191040001978443

Владелец: ПУБЛИЧНО-ПРАВОВАЯ КОМПАНИЯ

РОСКАДАСТР

Действителен: с 24.12.2025 по 19.03.2027

полное наименование должности

инициалы, фамилия

Земельный участок			
вид объекта недвижимости			
Лист № 8 раздела 4.1	Всего листов раздела 4.1: 9	Всего разделов: 8	Всего листов выписки: 28

01.06.2026г. № КУВИ-001/2026-73875239

Кадастровый номер: 28:10:130089:1

	<p>Срок действия: не установлен;</p> <p>реквизиты документа-основания: приказ об установлении приаэродромной территории от 22.04.2020 № 410 - П;</p> <p>Содержание ограничения (обременения): Запрещается на участке 5А от границ участка 5В до границ окружности радиусом 30 километров от КТА размещение опасных производственных объектов I класса опасности допускается размещение опасных производственных объектов II, III и IV классов опасности. За пределами окружности радиусом 30 километров от КТА допускается размещение опасных производственных объектов I класса опасности.;</p> <p>Реестровый номер границы: 28:10-6.364;</p> <p>Вид объекта реестра границ: Зона с особыми условиями использования территории;</p> <p>Вид зоны по документу: Пятая подзона, приаэродромной территории аэропорта Благовещенск (Игнатьево); Тип зоны: Охранная зона транспорта; Номер: б/н</p>
Весь	<p>вид ограничения (обременения): ограничения прав на земельный участок, предусмотренные статьей 56 Земельного кодекса Российской Федерации;</p> <p>Срок действия: не установлен;</p> <p>реквизиты документа-основания: приказ "Об установлении приаэродромной территории аэродрома гражданской авиации Благовещенск (Игнатьево)" от 30.09.2024 № 889-п;</p> <p>Содержание ограничения (обременения): 1. В границах третьей подзоны запрещается размещать объекты, высота которых превышает ограничения, приведенные в пункте 2. 2. Строительство и реконструкция зданий, сооружений в границах третьей подзоны разрешается после определения максимально допустимой высоты здания, сооружения в зависимости от местоположения путем проведения соответствующих расчетов в соответствии с требованиями ФАП-262 с учетом следующих абсолютных высот ограничения объектов в Балтийской системе высот 1977 года <5>: Сектор 1 347,69 м Сектор 2 347,69 м Сектор 3 247,69 м Сектор 4 от уровня земли Сектор 5 от 169,17 м до 175,00 м Сектор 6 от 175,00 м до 180,00 м Сектор 7 от 180,00 м до 185,00 м Сектор 8 от 185,00 м до 190,00 м Сектор 9 от 190,00 м до 195,00 м Сектор 10 от 195,00 м до 200,00 м Сектор 11 от 200,00 м до 205,00 м Сектор 12 от 205,00 м до 210,00 м Сектор 13 от 210,00 м до 215,00 м Сектор 14 от 215,00 м до 220,00 м Сектор 15 от 220,00 м до 225,00 м Сектор 16 от 225,00 м до 230,00 м Сектор 17 от 230,00 м до 235,00 м Сектор 18 от 235,00 м до 240,00 м Сектор 19 от 240,00 м до 245,00 м Сектор 20 от 245,00 м до 247,69 м Сектор 21 от 247,69 м до 250,00 м Сектор 22 от 245,00 м до 250,00 м Сектор 23 от 250,00 м до 255,00 м Сектор 24 от 255,00 м до 260,00 м Сектор 25 от 260,00 м до 265,00 м Сектор 26 от 265,00 м до 270,00 м Сектор 27 от 270,00 м до 275,00 м Сектор 28 от 275,00 м до 280,00 м Сектор 29 от 280,00 м до 285,00 м Сектор 30 от 285,00 м до 290,00 м Сектор 31 от 290,00 м до 295,00 м Сектор 32 от 295,00 м до 300,00 м Сектор 33 от 300,00 м до 305,00 м Сектор 34 от 305,00 м до 310,00 м Сектор</p>



ДОКУМЕНТ ПОДПИСАН
ЭЛЕКТРОННОЙ ПОДПИСЬЮ

Сертификат: 83997148184797998005552191040001978443

Владелец: ПУБЛИЧНО-ПРАВОВАЯ КОМПАНИЯ

РОСКАДАСТР

Действителен: с 24.12.2025 по 19.03.2027

полное наименование должности

инициалы, фамилия

Земельный участок			
вид объекта недвижимости			
Лист № 9 раздела 4.1	Всего листов раздела 4.1: 9	Всего разделов: 8	Всего листов выписки: 28
01.06.2026г. № КУВИ-001/2026-73875239			
Кадастровый номер:		28:10:130089:1	
		35 от 310,00 м до 315,00 м Сектор 36 от 315,00 м до 320,00 м Сектор 37 от 320,00 м до 325,00 м Сектор 38 от 325,00 м до 330,00 м Сектор 39 от 330,00 м до 335,00 м Сектор 40 от 335,00 м до 340,00 м Сектор 41 от 340,00 м до 345,00 м Сектор 42 от 345,00 м до 347,69 м; Реестровый номер границы: 28:00-6.666; Вид объекта реестра границ: Зона с особыми условиями использования территории; Вид зоны по документу: Третья подзона приаэродромной территории аэродрома гражданской авиации Благовещенск (Игнатьево) (Сектор 3); Тип зоны: Приаэродромная территория	

	 <p>ДОКУМЕНТ ПОДПИСАН ЭЛЕКТРОННОЙ ПОДПИСЬЮ</p> <p>Сертификат: 83997148184797998005552191040001978443 Владелец: ПУБЛИЧНО-ПРАВОВАЯ КОМПАНИЯ РОСКАДАСТР Действителен: с 24.12.2025 по 19.03.2027</p>	
полное наименование должности		инициалы, фамилия

Выписка из Единого государственного реестра недвижимости об объекте недвижимости

Сведения о частях земельного участка

Земельный участок			
вид объекта недвижимости			
Лист № 1 раздела 4.2	Всего листов раздела 4.2: 3	Всего разделов: 8	Всего листов выписки: 28
01.06.2026г. № КУВИ-001/2026-73875239			
Кадастровый номер:		28:10:130089:1	

Сведения о характерных точках границы части (частей) земельного участка				
Учетный номер части: 28:10:130089:1/1				
Система координат				
Номер точки	Координаты, м		Описание закрепления на местности	Средняя квадратичная погрешность определения координат характерных точек границ земельного участка, м
	X	Y		
1	2	3	4	5
1	467354.7	3281067.42	-	-
2	467355.61	3281065.69	-	-
3	467359.95	3281063.68	-	-
4	467356.24	3281070.5	-	-
1	467354.7	3281067.42	-	-

полное наименование должности		ДОКУМЕНТ ПОДПИСАН ЭЛЕКТРОННОЙ ПОДПИСЬЮ	инициалы, фамилия
	Сертификат: 83997148184797998005552191040001978443 Владелец: ПУБЛИЧНО-ПРАВОВАЯ КОМПАНИЯ РОСКАДАСТР Действителен: с 24.12.2025 по 19.03.2027		

Земельный участок

вид объекта недвижимости

Лист № 2 раздела 4.2

Всего листов раздела 4.2: 3

Всего разделов: 8

Всего листов выписки: 28

01.06.2026г. № КУВИ-001/2026-73875239

Кадастровый номер:

28:10:130089:1

Сведения о характерных точках границы части (частей) земельного участка

Учетный номер части: 28:10:130089:1/2

Система координат

Номер точки	Координаты, м		Описание закрепления на местности	Средняя квадратичная погрешность определения координат характерных точек границ земельного участка, м
	X	Y		
1	2	3	4	5
1	467380.6	3281073.05	-	-
2	467375.95	3281071.34	-	-
3	467359.14	3281064.05	-	-
4	467373.04	3281057.6	-	-
5	467380.6	3281073.05	-	-



ДОКУМЕНТ ПОДПИСАН
ЭЛЕКТРОННОЙ ПОДПИСЬЮ

Сертификат: 83997148184797998005552191040001978443

Владелец: ПУБЛИЧНО-ПРАВОВАЯ КОМПАНИЯ

РОСКАДАСТР

Действителен: с 24.12.2025 по 19.03.2027

полное наименование должности

инициалы, фамилия

Земельный участок

вид объекта недвижимости

Лист № 3 раздела 4.2

Всего листов раздела 4.2: 3

Всего разделов: 8

Всего листов выписки: 28

01.06.2026г. № КУВИ-001/2026-73875239

Кадастровый номер:

28:10:130089:1

Сведения о характерных точках границы части (частей) земельного участка

Учетный номер части: 28:10:130089:1/3

Система координат

Номер точки	Координаты, м		Описание закрепления на местности	Средняя квадратичная погрешность определения координат характерных точек границ земельного участка, м
	X	Y		
1	2	3	4	5
1	467387.69	3281087.52	-	-
2	467368.25	3281094.51	-	-
3	467354.7	3281067.42	-	-
4	467355.61	3281065.69	-	-
5	467359.14	3281064.05	-	-
6	467375.95	3281071.34	-	-
7	467380.6	3281073.05	-	-
8	467387.69	3281087.52	-	-



ДОКУМЕНТ ПОДПИСАН
ЭЛЕКТРОННОЙ ПОДПИСЬЮ

Сертификат: 83997148184797998005552191040001978443
Владелец: ПУБЛИЧНО-ПРАВОВАЯ КОМПАНИЯ
РОСКАДАСТР
Действителен: с 24.12.2025 по 19.03.2027

полное наименование должности

инициалы, фамилия